





1. Район расположения образовательной организации, пути движения транспортных средств и детей (обучающихся)


Условные обозначения:

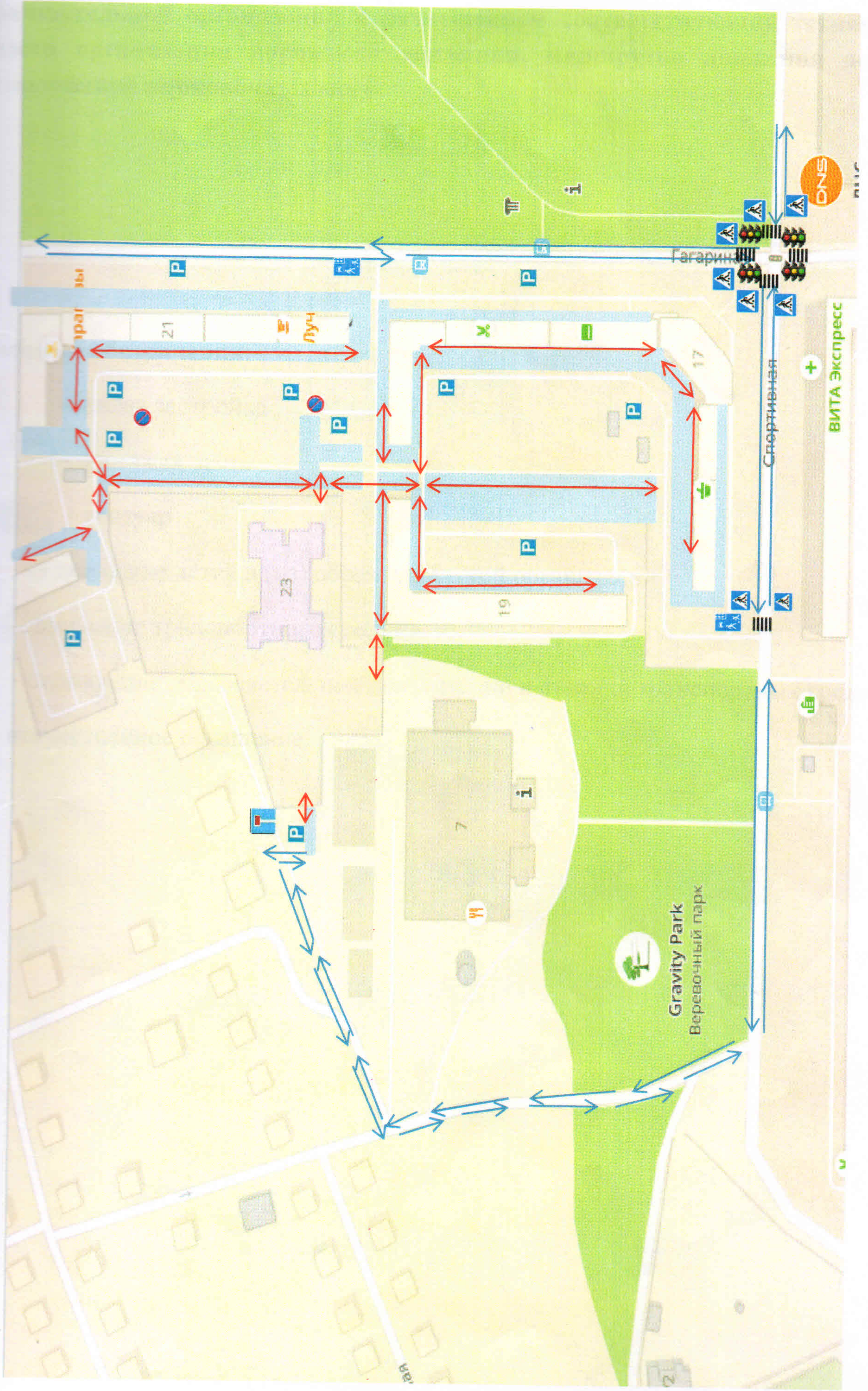
 - жилая застройка

 - проезжая часть

 - тротуар


 - движение детей в (из) образовательной организации


 - движение транспортного средства




2. Схема организации дорожного движения в непосредственной близости от образовательной организации с размещением соответствующих технических средств организации дорожного движения, маршрутов движения детей и расположения парковочных мест


Условные обозначения:

 - жилая застройка

 - проезжая часть

 - тротуар

 - движение детей в (из) образовательной организации

 - движение транспортного средства

 - ограждение образовательной организации и стоянки транспортных средств

 - искусственное освещение


3. Маршруты движения организованных групп детей от образовательной организации к парку


Условные обозначения:


 - жилая застройка

 - проезжая часть

 - тротуар

 - движение детей в (из) образовательной организации


 - движение транспортного средства


 - ограждение образовательной организации и стоянки транспортных средств



4. Пути движения транспортных средств к местам разгрузки/погрузки и рекомендуемые безопасные пути передвижения детей по территории образовательной организации

Условные обозначения:


 - жилая застройка

 - тротуар

 - движение детей по территории образовательной организации

 - выезд/въезд грузовых транспортных средств

 - ограждение образовательной организации

 - движение грузовых транспортных средств по территории образовательной организации

 - место разгрузки/погрузки

 - знак 3.2. - движение запрещено

